

CECAT-Centre de Coordinació operativa de Catalunya

COMUNICAT D'ACTUALITZACIÓ DE LA SITUACIÓ DE PREALERTA DEL NEUCAT

Es comunica que en base a la previsions meteorològiques emeses pel Servei Meteorològic de Catalunya i per les afectacions que se'n poden derivar es manté la situació de Prealerta del Pla especial d'emergències per nevades a Catalunya (NEUCAT).

Segons la informació del darrer avís emès pel Servei Meteorològic de Catalunya, es manté per avui la probabilitat de nevades a la vessant nord de les comarques del Pirineu. Per d'altra banda, per aquesta tarda i sobretot al vespre i matinada hi ha la probabilitat que es superi el llindar de 0 centímetres a cotes superiors a 200 metres a les comarques del Litoral Central i Prelitoral de la demarcació de Barcelona: Garraf, Baix Llobregat, Barcelonès, Maresme, Vallès Occidental, Vallès Oriental; a la comarca de la Selva de la demarcació de Girona i a les comarques del Bages i Osona a la demarcació de la Catalunya Central.

El Servei Meteorològic informa que en les comarques del Litoral i Prelitoral s'esperen ruixats molt dispersos en forma de neu o neu granulada per sobre dels 200 metres, tot i que esporàdicament poden afectar fins a nivell de mar. Al vessant nord del Pirineu nevarà a totes les cotes. Per sobre dels 1500 metres es podran acumular més de 15 cm de gruix de neu. La distribució geogràfica del fenomen serà de caràcter local dins la zona avisada.

En cas que hagueu activat el vostre Pla d'Emergències, cal comunicar-ho al CECAT.

Aquest avís ja s'ha fet arribar als grups actuants.

La situació de risc contemplada en aquest comunicat es donarà per finalitzada, sense necessitat d'una comunicació de tancament per part del CECAT, un cop acabi el període meteorològic especificat; sempre i quan no s'actualitzi la informació amb una nova comunicació.

Cal recordar que la situació de Prealerta no comporta l'activació del NEUCAT.

Si el vostre municipi disposa de xarxa RESCAT recordeu de tenir connectat el terminal.

Barcelona, dilluns, 25 de febrer de 2013

11:05 h

CECAT-Centre de Coordinació operativa de Catalunya

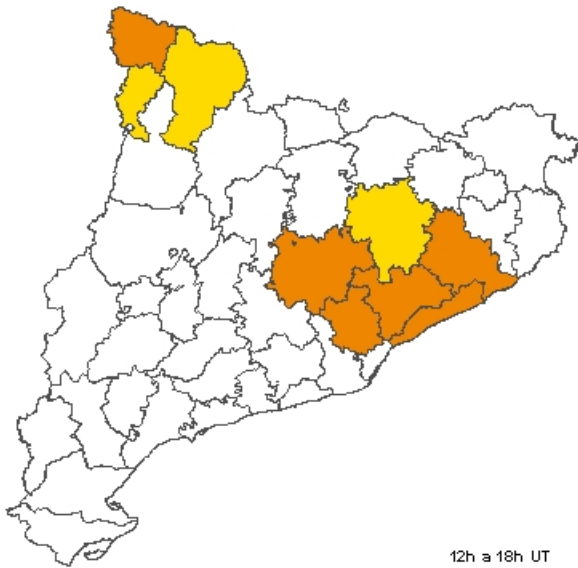
A continuació s'adjunta el mapa de risc per avui dilluns dia 25 de febrer:



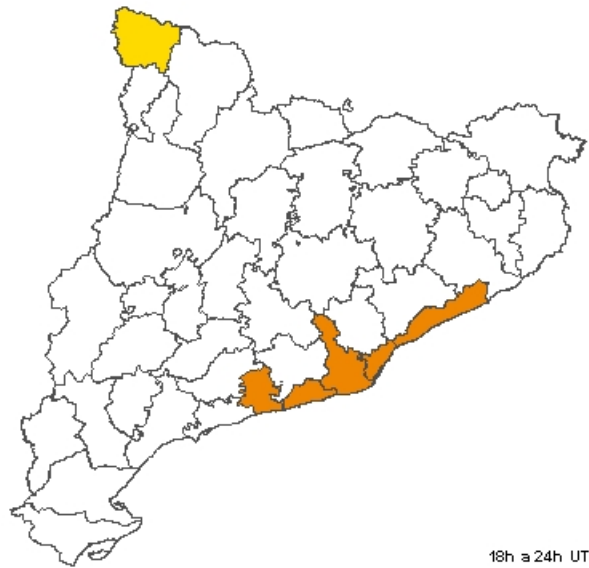
0h a 6h UT



6h a 12h UT



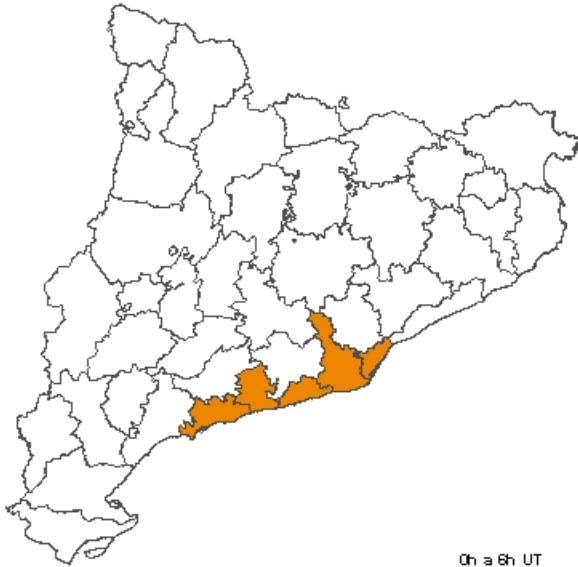
12h a 18h UT



18h a 24h UT

CECAT-Centre de Coordinació operativa de Catalunya

A continuació s'adjunta el mapa de risc per demà dimarts dia 26 de febrer:



CECAT-Centre de Coordinació operativa de Catalunya

RISC BAIX

Risc baix en general. Estan pronosticats fenòmens meteorològics relativament habituals però potencialment perillosos per algunes activitats. Cal fer seguiment de les condicions meteorològiques.

Actuacions preventives recomanades:

- Seguir atentament la informació meteorològica i els avisos que emeti el Centre de Coordinació Operativa de Catalunya (CECAT).
- Preparació de la distribució logística dels recursos del municipi fent la previsió dels mitjans disponibles i dels recursos necessaris per zones de prioritat. Per exemple, assegurar la disposició de sal al municipi i els recursos materials i personals necessaris per a repartir els fundents als punts conflictius i mantenir netes les principals vies de comunicació en cas que es compleixin les previsions meteorològiques.
- Avisar els responsables municipals i als integrants dels serveis municipals.
- Preveure quins serien els punts d'acollida i d'atenció a la població en cas d'una emergència per nevades.
- Tallar els recs automàtics i recomanar a la població no mullar els carrers per evitar la formació de plaques de gel.
- Comprovar el funcionament correcte de les emissores de la xarxa RESCAT (els municipis que en tinguin).
- Determinar les actuacions relacionades amb el control del trànsit que caldria fer en cas de nevades:
 - o Establiment de les zones de distribució de sal (prèviament emmagatzemada) i de les rutes bàsiques a assegurar per tal que restin obertes (possibles rutes d'evacuació).
 - o Comprovació i senyalització del punts més conflictius (com per exemple zones d'obaga a on acostuma a formar-se gel).
 - o Possibles talls de camins i carreteres i establiment de rutes alternatives.
 - o Preveure l'habilitació d'aparcaments per a vehicles de mercaderies.

CECAT-Centre de Coordinació operativa de Catalunya

RISC MODERAT

Risc moderat. Estan pronosticats fenòmens meteorològics inusuals, amb possible afectació sobre activitats habituals i/o serveis bàsics. Cal estar informat de les condicions meteorològiques i seguir els consells de les autoritats.

Actuacions preventives recomanades:

- Les pròpies de les situacions de risc baix.
- Seguir atentament la informació meteorològica i de l'estat de la xarxa viària, així com els avisos que emeti el Centre de Coordinació Operativa de Catalunya (CECAT).
- **En cas que el municipi disposi de pla d'emergències per nevades, valorar la possibilitat de posar-lo en PREALERTA i d'activar els procediments d'actuació previstos en el pla.**
- Alertar els serveis municipals perquè, en cas que es confirmin les previsions meteorològiques i comenci a nevar, iniciïn el més ràpidament possible les tasques que tinguin assignades.
- Avisar i mantenir informada la població de la situació de risc per nevades, donant a conèixer les mesures d'autoprotecció a prendre en cas de nevades i fent seguiment especial d'aquella població que pugui considerar-se molt vulnerable (gent gran, amb necessitats mèdiques...).
- Preveure l'obertura d'albergs d'acollida.
- Revisar l'estat dels grups electrògens.

CECAT-Centre de Coordinació operativa de Catalunya

ACTUACIONS A REALITZAR DURANT LA NEVADA

- **En cas que el municipi disposi de pla d'emergències per nevades, valorar la possibilitat d'activar-lo en ALERTA o en EMERGÈNCIA si es produeixen afectacions importants, iniciar els procediments d'actuació previstos al pla i informar al CECAT.**
- Informar la població de la situació i donar les instruccions oportunes, d'acord amb la direcció del pla NEUCAT, a través dels mitjans de comunicació.
- Alertar els serveis municipals perquè, quan comenci a nevar, iniciïn el més ràpidament possible les tasques que tenen assignades, com per exemple:
 - Distribució de fundents i/o neteja dels carrers.
 - Comprovació i senyalització si és necessari del punts més conflictius de la xarxa viària municipal.
 - Habilitació d'aparcaments per a vehicles de mercaderies.
 - Control del trànsit.
 - Tasques d'informació a la població i avisos als diferents elements vulnerables.
- Avisar i alertar a les empreses subministradores de recursos bàsics del municipi per a què estiguin a l'aguait de qualsevol incidència. Preveure la rehabilitació dels serveis bàsics (aigua, electricitat, gas, telefonia, vies de comunicació, ...) al municipi com a conseqüència de talls en el subministrament.
- Contactar amb els consells comarcals per informar-se de possibles afectacions en el transport escolar.
- Evitar tots aquells desplaçaments que no siguin estrictament necessaris. S'aconsellarà no agafar el vehicle particular si no és del tot imprescindible.
- En situació de risc imminent, dur a terme els talls d'aquelles vies comunicació de titularitat pròpia que no compleixin les mesures mínimes de seguretat per circular-hi. Si cal, declarar l'obligatorietat de l'ús de cadenes per transitar.
- Proposar possibles suspensions d'esdeveniments públics.
- En cas de necessitar mitjans i recursos, donar avís al CECAT per tal de gestionar-los. • Informar al CECAT o als Consells Assessors Territorials si s'han constituït, de les afectacions de la nevada a nivell municipal (existència de nuclis aïllats per la neu, serveis bàsics afectats, infraestructures afectades, persones acollides, etc...).

PER OBTENIR MÉS INFORMACIÓ

- Consulta de les previsions meteorològiques
Avisos de Situació Meteorològica de perill:
<http://www.meteo.cat/servmet/smr/index.html>
Predicció a curt termini:
<http://www.meteo.cat/servmet/prediccio/ctermini/cat/index.html>
- Estat de la xarxa viària i mobilitat
Incidències viàries: http://www.gencat.cat/transit/marcit_n.htm
Mapa continu de trànsit: <http://mct.gencat.cat/>
Mobilitat: <http://www20.gencat.cat/portal/site/mobilitat>
- Consells d'autoprotecció per a la població
<http://www.gencat.cat/interior/riscos/nevades.htm>